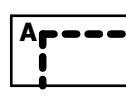
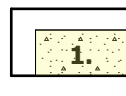
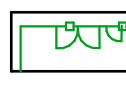

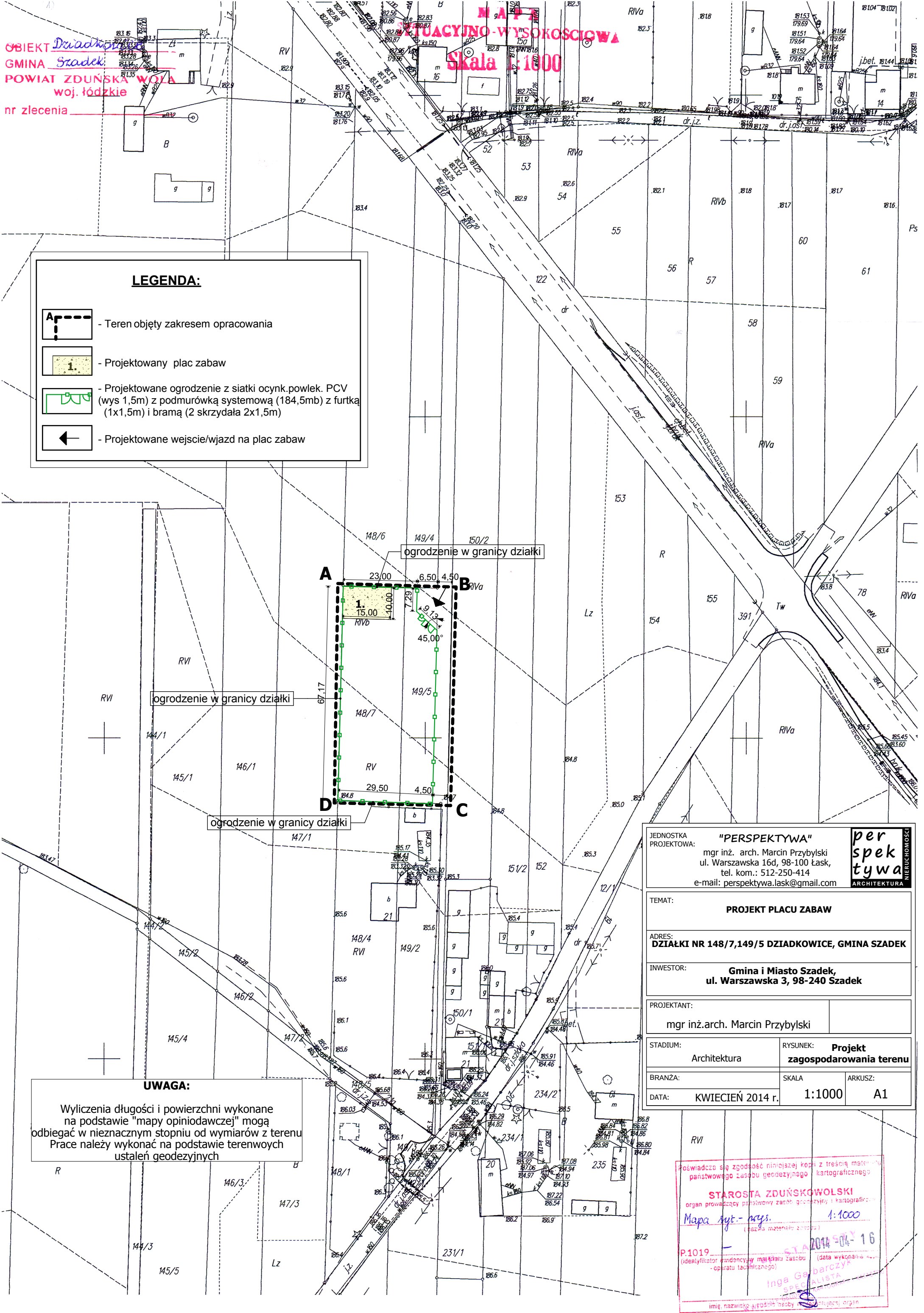


OBIEKT Dziadkowice
 GMINA Szadek
 POWIAT ZDUŃSKA WOŁA
 woj. łódzkie
 nr zlecenia

MAPA SITUACYJNO-WYSOKOŚCIOWA
Skala 1:1000

LEGENDA:

-  - Teren objęty zakresem opracowania
-  - Projektowany plac zabaw
-  - Projektowane ogrodzenie z siatki ocynk.powlek. PCV (wys 1,5m) z podmurówką systemową (184,5mb) z furtką (1x1,5m) i bramą (2 skrzydła 2x1,5m)
-  - Projektowane wejście/wjazd na plac zabaw



ogrodzenie w granicy działki

ogrodzenie w granicy działki

ogrodzenie w granicy działki

UWAGA:

Wyliczenia długości i powierzchni wykonane na podstawie "mapy opiniodawczej" mogą odbiegać w nieznacznym stopniu od wymiarów z terenu. Prace należy wykonać na podstawie terenowych ustaleń geodezyjnych.

| | | | | |
|---|--|--|-------------------|--|
| JEDNOSTKA PROJEKTOWA: | | "PERSPEKTYWA" | | per spek tywa ARCHITEKTURA |
| | | mgr inż. arch. Marcin Przybylski ul. Warszawska 16d, 98-100 Łask, tel. kom.: 512-250-414 e-mail: perspektywa.lask@gmail.com | | |
| TEMAT: PROJEKT PLACU ZABAW | | | | |
| ADRES: DZIAŁKI NR 148/7, 149/5 DZIADKOWICE, GMINA SZADEK | | | | |
| INWESTOR: Gmina i Miasto Szadek, ul. Warszawska 3, 98-240 Szadek | | | | |
| PROJEKTANT: mgr inż. arch. Marcin Przybylski | | | | |
| STADIUM: Architektura | | RYSUNEK: Projekt zagospodarowania terenu | | |
| BRANŻA: | | SKALA: 1:1000 | ARKUSZ: A1 | |
| DATA: KWIECIEŃ 2014 r. | | | | |

Poświadczam zgodność niniejszej kopii z treścią materiału państwowego zasobu geodezyjnego i kartograficznego.

STAROSTA ZDUŃSKOWOLSKI
 organ prowadzący państwowy zasób geodezyjny i kartograficzny

Mapa sytu.-rys. 1:1000
 (nazwa materiału zasobu)

P1019... (data wykonania...)
 (identyfikator tendencji i materiału zasobu - operatu technicznego)

Inga Gabarczyk
 SPECJALISTA

imię, nazwisko, tytuł, stopień i adres zamieszkania organu